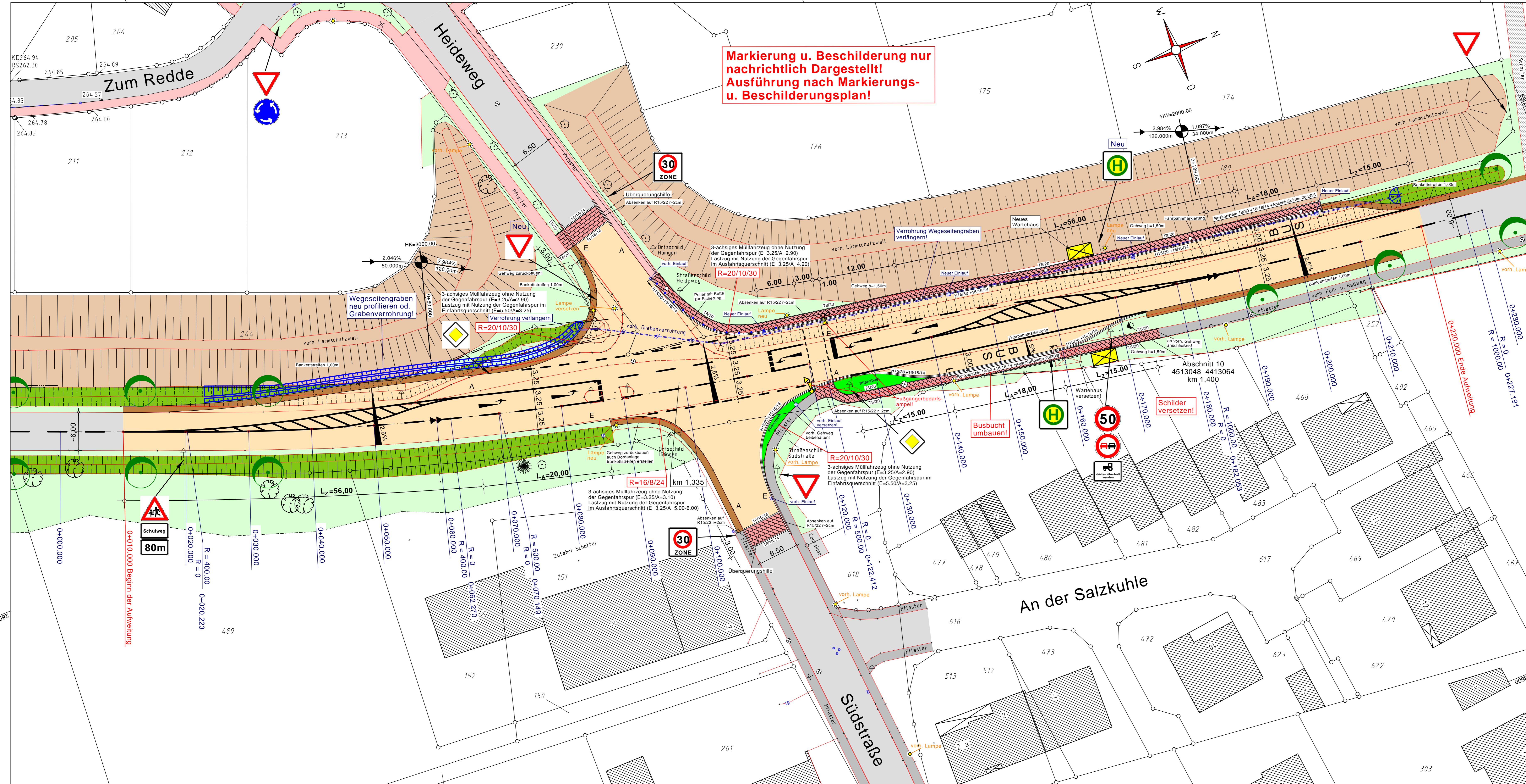


y = 28410.12  
x = 5582.91












y = 28501.13  
x = 5807.68



y = 3428525.98  
x = 5705535.99

y = 28616.99  
x = 5760.77

### LEGENDE

-  Neue Asphaltdecke
-  geplanter Gehweg u. Überquerungshilfen m. Pflaster
-  Straßenbankett b=1.00m
-  Straßenbegleitgrün, Pflanzbeet
-  vorh. Asphaltfläche
-  vorh. Pflasterfläche rot bzw. grau
-  vorh. Grünfläche
-  vorh. Graben
-  vorh. Lärmschutzwall
-  vorh. Bäume
-  gepl. Bäume als Alleewirkung

**F · H · D**  
**BAUplan** GmbH  
 Planungsbüro für Bauwesen  
**Finger & Partner**  
 Röhr 46 • 59846 Sundern  
 Tel.: 02933 / 759023 • Fax: 789024  
 Edisonweg 15a • 58710 Mendon  
 Tel.: 02373 / 96874 • Fax: 96870  
 eMail: FHD-BAUplan@t-online.de

Verkehrsplanung • Kanalbau • Tiefbau • Bebauungspläne • Baubewachung  
 Erschließungsplanung und -Koordination • Beratung für Bauträger u. Erschließungsträger  
 Koordination für Arbeitssicherheit und Gesundheitsschutz auf Baustellen


Projekt erstellt / ergänzt bzw. geändert	Datum	Sachbearb.	Gezeichnet
Anderungen gem. Besprechung v. 14.12.2004	20.09.2004	Finger	Spork
	25.01.2005	Finger	Spork

Projekt Nr.: A-180-2004 Blatt: E-4  
 Auftraggeber: \_\_\_\_\_

**GEMEINDE ENSE**  
 Bauen und Gemeindeentwicklung  
 Am Spring 4  
 59469 Ense

Maßnahme:  
**Ausbau Knotenpunkt L732-Heideweg-Südstraße  
 in Ense-Höingen**  
**Abschnitt 10 zw. 4513048-4413064 bei km 1,335**  
**Entwurfs- u. Genehmigungsplanung**

Darstellung: **Lageplan** Maßstab: **1 : 250**

59846 Sundern, den 25.01.2005  
  
 Entwurfsverfasser

59469 Ense, den .....  
 \_\_\_\_\_  
 Gemeinde Ense